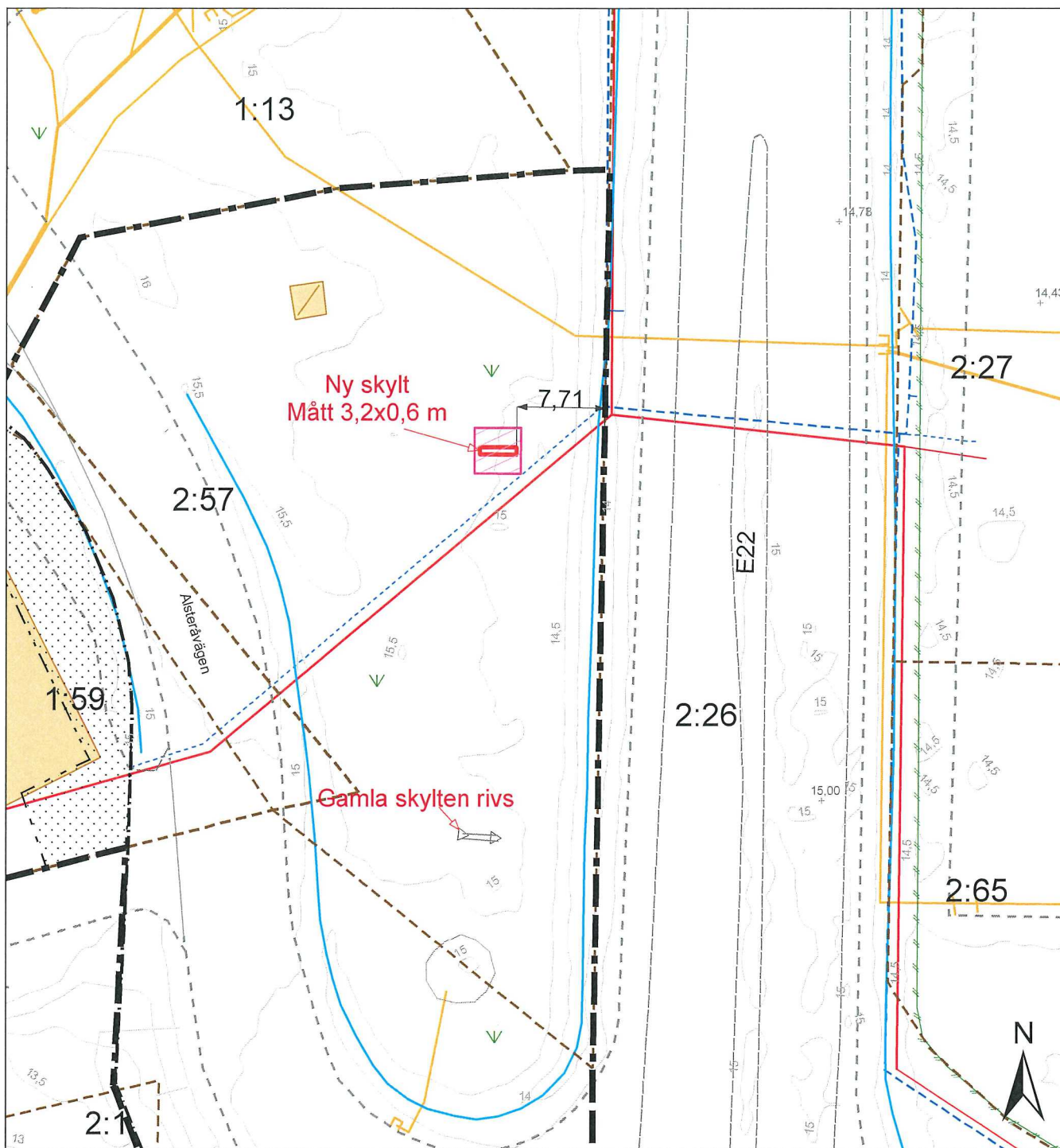


Linjen ska vara 100 mm!

Karta för användning vid bygglovshantering ska vara skalenlig.
Linjen ska efter kopiering eller utskrift vara 100 mm lång.



Kartutdrag

Strömsrum 2:57

Datum: 20240112

Adress:

Kommun: Mönsterås

Fastighetsarea: Tot. ca 315 ha



Mönsterås kommun
Box 54, 383 22 Mönsterås
Tel 0499-170 00
teknisk@monsteras.se



Skala 1:500

Kartan framtagen ur Mönsterås kommuns primärkarta.
Koordinatsystem: Sweref991630. Höjdsystem: RH2000



Arrenden




Marken får inte förses med byggnad



Planområdesgräns



Användningsgräns



Egenskapsgräns



Fastighetsgräns



Traktgräns



Vattenledning



Servisledning vatten



Spilledning



Servisledning spill



Tryckledning spill

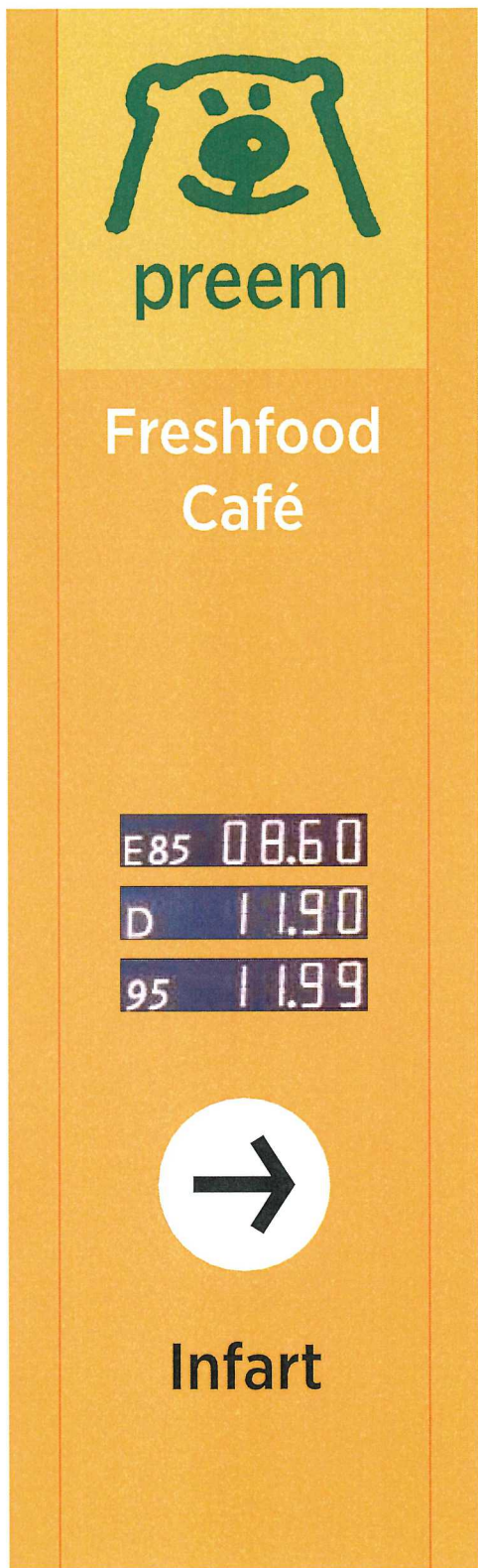


Ledningar Ålem energi 210429



Höjdkurvor interv. 0,5m

ID-stolpe 11m. Bemannad station



← 3200mm →

Djup, 600mm



Text
vitlysende på natten och svart på dagen

Ritningsnamn/Ordernr: 11m ID-stolpe	Ritad av: Gunnel Johansson	Datum: 2022-01-20
Beställare/Objekt: Preem	Revidering: Rev- x	
Skyltplats: Bemannad station	Skala (A4): 1:xx	

ecosign

Skyltar i Sverige AB

Systratorpsvägen 12B 352 46 VÄXJÖ
Tel 0470-73 97 90
www.ecosign.se info@ecosign.se

*Denna ritning tillhör
EcoSign Skyltar i Sverige AB
och får ej kopieras, plagieras
eller på annat sätt förevisas
utan vårt medgivande.*